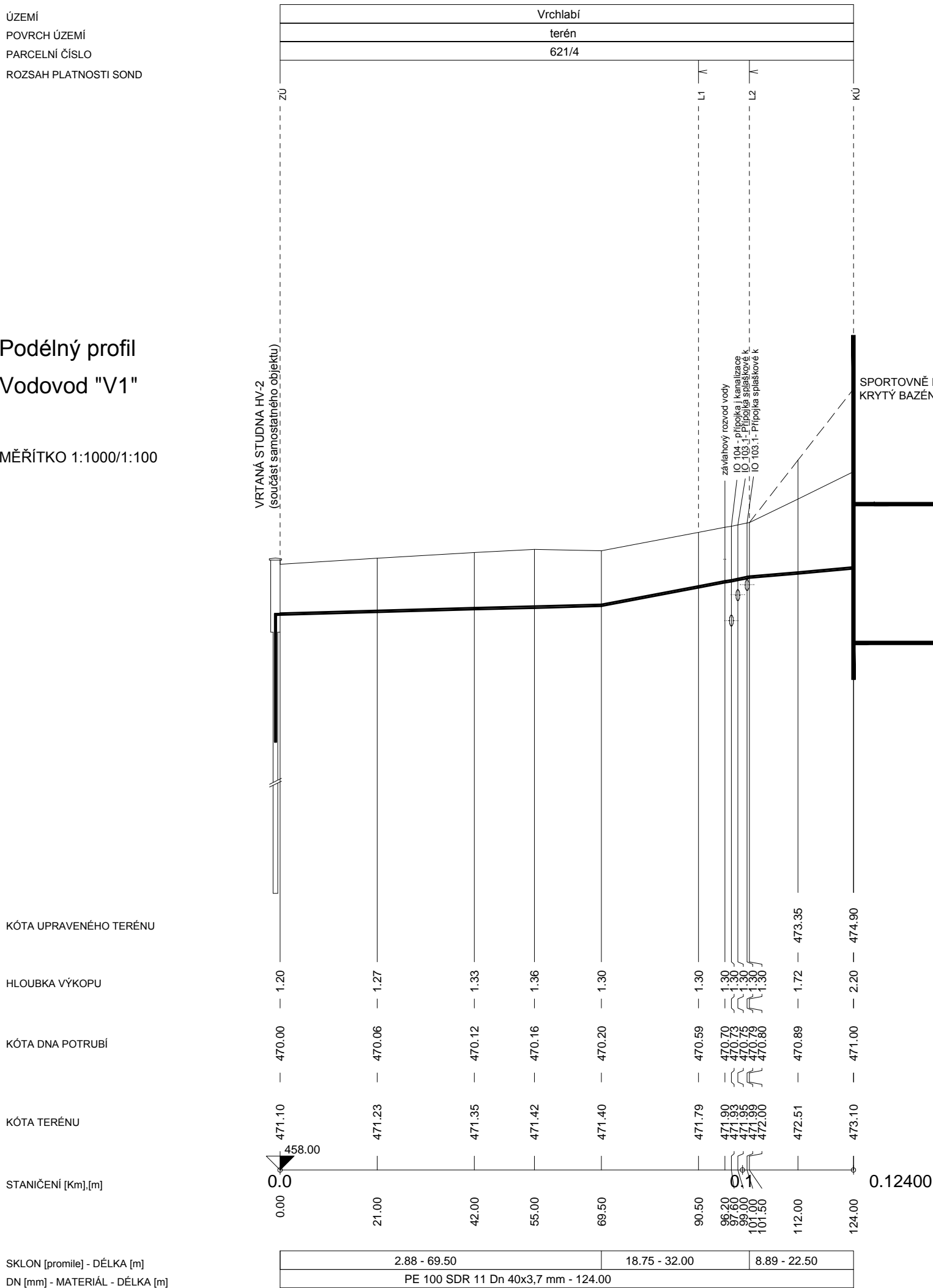


ÚZEMÍ  
POVRCH ÚZEMÍ  
PARCELNÍ ČÍSLO  
ROZSAH PLATNOSTI SOND

## Podélný profil

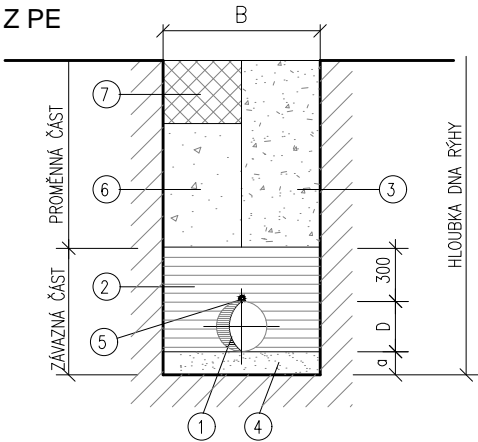
## Vodovod "V1"

MĚŘÍTKO 1:1000/1:100



## VZOROVÝ ŘEZ ULOŽENÍ VODOVODNÍHO POTRUBÍ

## TROUBY Z PE



LEGENDA:

- 1 - TROUBA PE
- 2 - OBSYP POTRUBÍ
- 3 - ZÁSYP RÝHY ZEMINOU
- 4 - LOŽE POD POTRUBÍ
- 5 - IZOLOVANÝ VODIČ
- 6 - ŠTERKOPÍSEK fr. 32-64
- 7 - KONSTRUKCE KOMUNIKACE

POZNÁMKA:

1. ULOŽENÍ POTRUBÍ SE PROVEDE DO PÍSKOVÉHO LOŽE
2. OBSYP POTRUBÍ PE SE PROVEDE DO VÝŠKY 300 mm NAD VRCHOL POTRUBÍ PÍSKEM S MAX. ZRNEM VELIKOSTI DO 20 mm. OBSYP SE HUTNÍ PO VRSTVÁCH MAX. 150 mm PŘI RUČNÍM A 200 AŽ 300 mm PŘI STROJNÍM ZHUTŇOVÁNÍ.
4. ZÁSPY RÝHY POD KOMUNIKACÍ BUDE PŘI PŘÍMÉM PŘÍKONTAKTĚ S PÍSKEM ŠTĚRKOPÍSKEM HUTNĚNÝM PO VRSTVÁCH TL. MAX. 200 mm
5. PRO ZJIŠTĚNÍ POTRUBÍ ULOŽENÉHO V ZEMI SE PO CELÉ TRASE ULOŽÍ NA VRCHOL POTRUBÍ IZOLOVANÝ VODIČ CYY 6mm A VYVEDE SE DO ŠOUPÁTKOVÉHO POKLOPU NEBO ARMATURNÍ ŠACHTY

## ROZMĚROVÁ TABULKA


DN	PE VNĚJŠÍ PRŮMĚR	VÝŠKA LOŽE	ŠÍŘKA RÝHY	TYP TRUB TRUBKY PIPELIFE SDR 11		TL. STĚNY	POZNÁMKA
				PE 80	PE 100		
mm						mm	
	25	100	800	025A/110/...	025C/110/...	2,3	
	32	100	800	032A/110/...	032C/110/...	3,0	
	40	100	800	040A/110/...	040C/110/...	3,7	
	50	100	1000	050A/110/...	050C/110/...	4,6	

LEGENDA TYPU ČAR:

- HRUBÉ TERÉNNÍ ÚPRAVY \_\_\_\_\_
- UPRAVENÝ TERÉN \_\_\_\_\_
- PŮVODNÍ TERÉN \_\_\_\_\_

### POZNÁMKA:

PŘED ZAHÁJENÍM ZEMNÍCH PRACÍ INVESTOR ZAJISTÍ VYTÝČENÍ VŠECH PODZEMNÍCH INŽENÝRSKÝCH SÍTÍ.  
PO DOKONČENÍ STAVEBNÍCH PRACÍ BUDE PROVEDENA DEZINFEKCE POTRUBÍ A TLAKOVÁ ZKOUŠKA DLE ČSN 75 5911.  
PROTOKOL O TLAKOVÉ ZKOUŠCE JE NEDÍLNOU SOUČÁSTÍ PŘEDÁVACÍHO PROTOKOLU.

VYPRACOVAL MAREK FLEKAČ	ODP.PROJ.PROFESE MAREK FLEKAČ	KONTROLOVAL ING.ARCH. J.ŠEVČÍK	HL.INŽ.PROJEKTU P. ŠEVELA	<div><p><b>CENTROPROJEKT GROUP a. s.</b> ŠTEFÁNIKOVA 167 760 30 ZLÍN</p><p><b>CENTROPROJEKT</b></p></div>		
		ARCHITEKT ING.ARCH.J.ŠEVČÍK				
MÍSTO STAVBY: VRCHLABÍ						
STAVEBNÍK: MĚSTO VRCHLABÍ, Zámek č.p.1, 543 01 VRCHLABÍ						
VRTANÁ STUDNA HV-1 A HV-2 NA PARC. Č. 621/4, K.Ú. VRCHLABÍ  VODOVOD ZE STUDNY						
PODÉLNÝ PROFIL - VODOVOD "V2"				FORMÁT		2 x A4
				DATUM		03/2020
				STUPEŇ		DPS
				MĚŘÍTKO		1:250
				ZAK.ČÍSLO:		181566
				ARCHIVNÍ KÓD	PROF.	Č.V.
				D1J	H	114